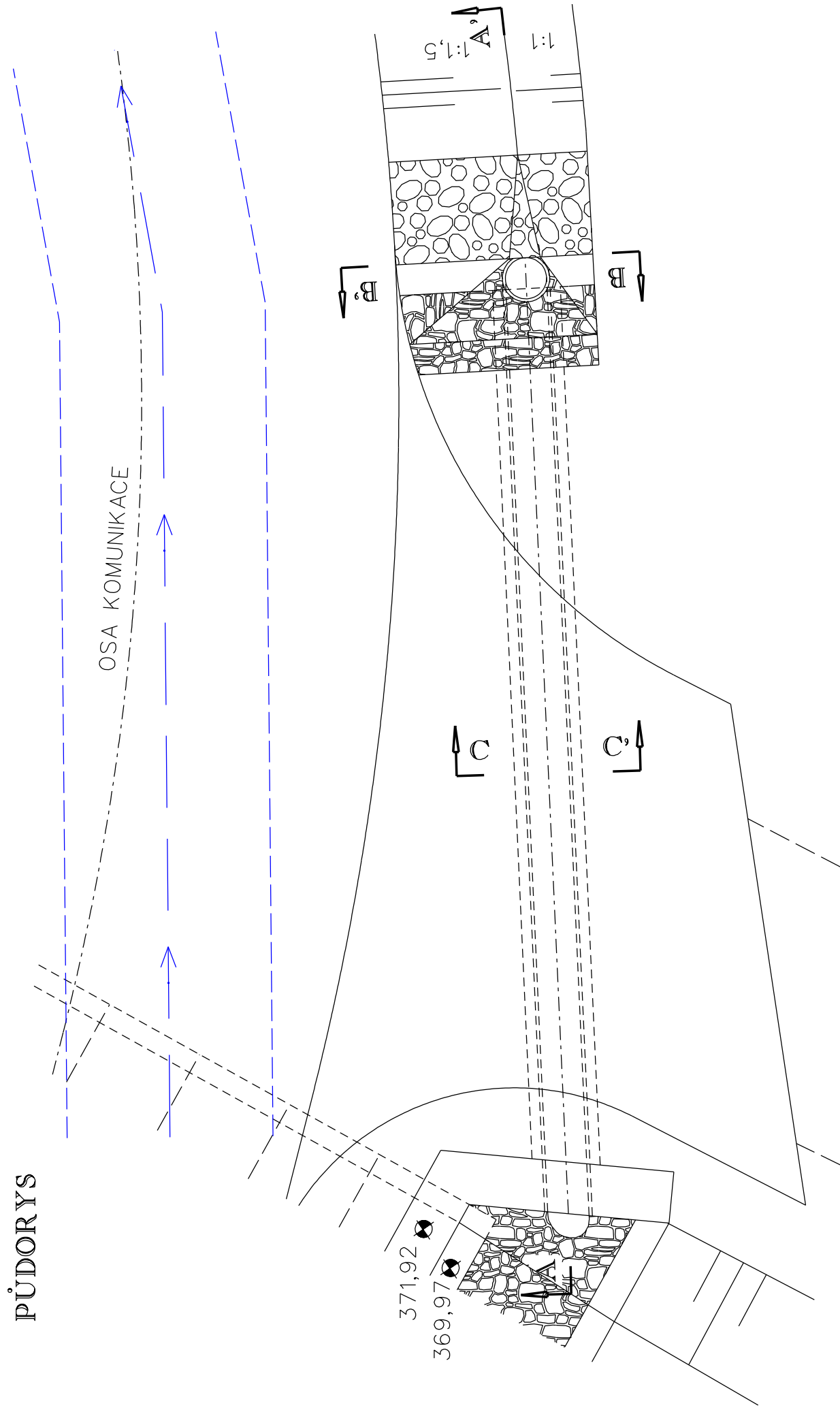
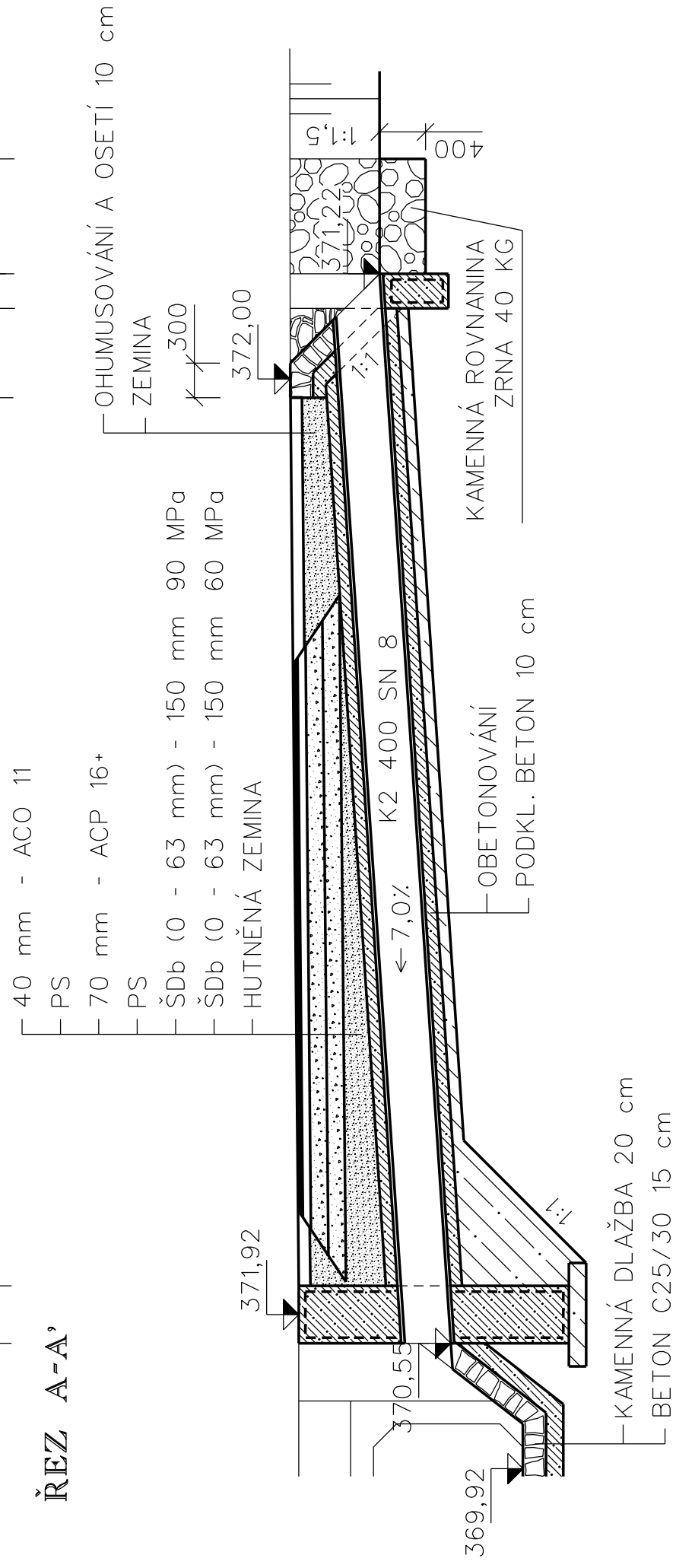


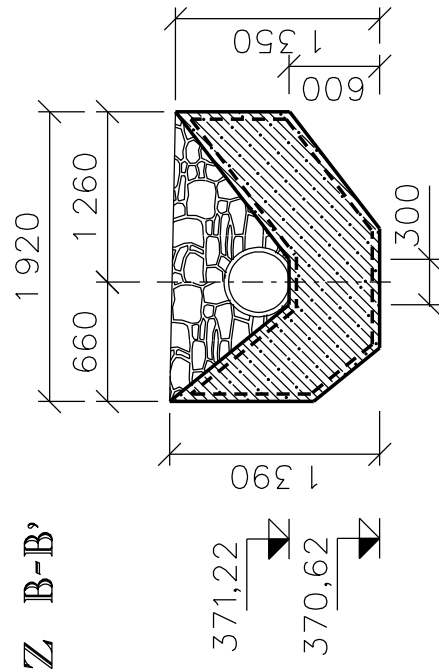
PŮDORYS



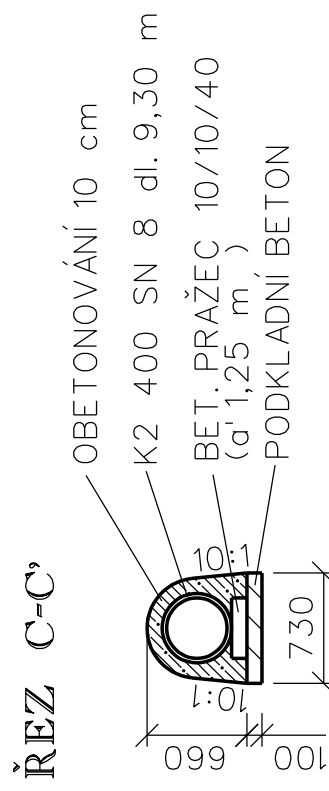
ŘEZ A-A,



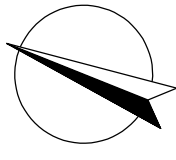
REZ B-B'



REZ C-C




BETON C25/30	3,0 m ³
PODKL. BETON C8/10	0,60 m ³
KAMENNA DLAŽBA	0,40 m ³
TL, 0,20 m	
SIT 100x100x6 mm	31,0 kg
7 m ²	
KAMENNA ROVNANINA	1,10 m ³
ZRNA 40 KG	



**PŘED ZAPOČETÍM PRACÍ NUTNO VYTÝČIT
VEŠKERÁ PODZEMNÍ VEDENÍ !**

**SOUŘADNICOVÝ SYSTÉM JTSK
VÝŠKOVÝ SYSTÉM BPV**

Výpracoval	Zodpovědný Projektant	Zodpovědný Zástupce	Kontrola
			
ROKYČANOVÁ 144/IV VYSOKÉ MYTO 566 01			
Kraj : Středočeský	PÚSRP : Kunáň Hora		
Od : Úmonín			
Investor : ČR – SPÚ, Pobočka Kunáň Hora			
Akce :	Polní cesty H2 v k.ú. Korotice a C13 v k.ú. Lomec u Úmonína		
Stupeň :	DSP + DPS		
Datum :	10. 2018		
Formát :	6 A4		
Zak.číslo :	21 30/18		
Měřítko :	1:50		
Obsah :	Trubní propustek km 0,654 60 - 0,662 90		
			C.1.2.12.